Data presentazione: 08/09/1998 - Data: 23/03/2026 - n. T151923 - Richiedente: BTTRHL99D49L781U

MODULARIO
F. rig. rend. 497

MINISTERO DELLE FINANZE
DIPARTIMENTO DEL TERRITORIO

CATASTO EDILIZIO URBANO (RDL 13–4–1939, n. 652)

MOD. BN (CEU)

LIRE 200

Planimetria di u.i.u. in Comune di Brentino Belluno via Traversa via Rosmini civ.

Comune di Brentino Belluno
foglio n. 27 – scala 1/2000

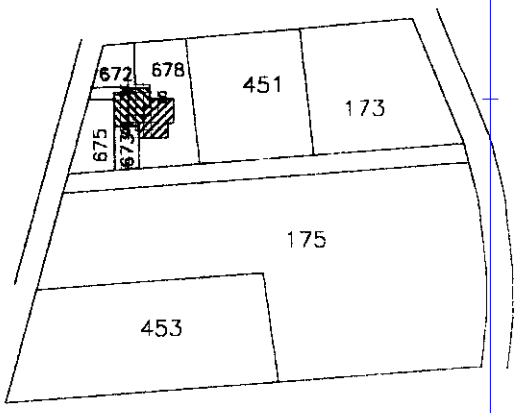

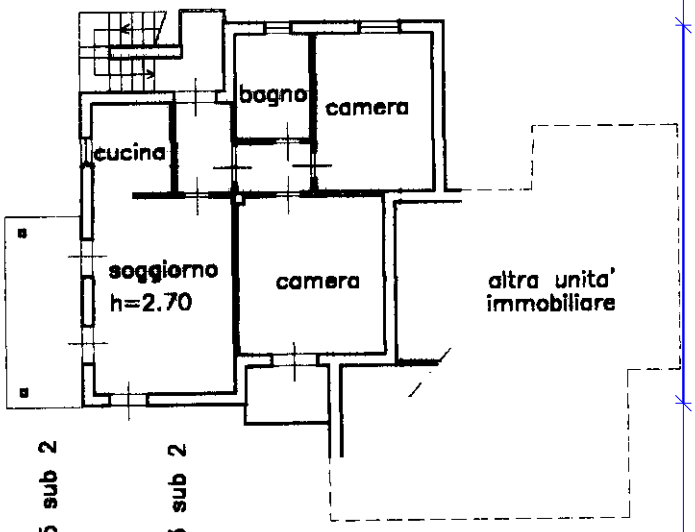

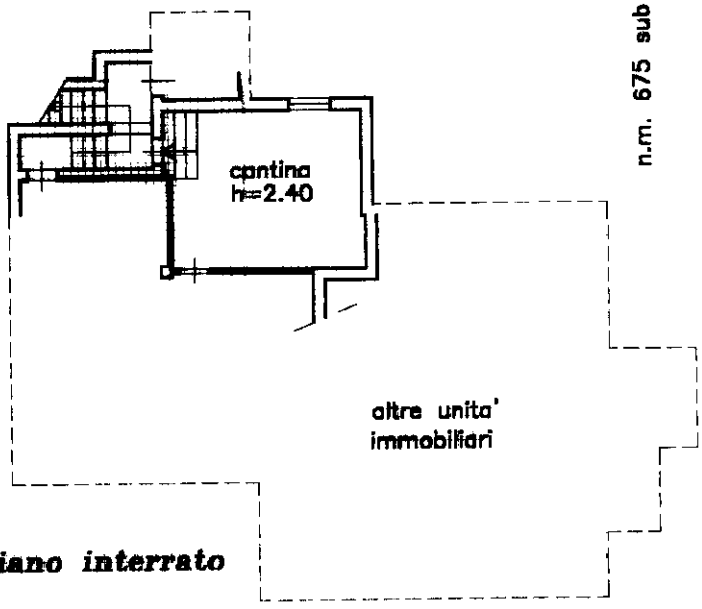

ORIENTAMENTO

SCALA DI 1: 200

Dichiarazione di N.C. ☒
Denuncia di variazione ☐

Compilata dal Geom. Pasarella Rocco
(Cognome e nome o ditta)

Iscritto all'albo de Geometri
della provincia di Verona n. 1423

Identificativi catastali
F. 27
n. 673 sub. 2
675 2

data 1 SET. 1998

Firma

RISERVATO ALL'UFFICIO

Roma - Istituto Poligrafico e Zecca dello Stato - P.V.

Catasto Fabbricati - Situazione al 23/03/2026 - Comune di BRENTINO BELLUNO(B152) - < Foglio 27 - Particella 675 - Subalterno 2 > - Uiu graffata
VIA BERTOLD BARBARANI n. 6A Piano S1-1
10 metri

Ultima planimetria in atti
Data presentazione: 08/09/1998 - Data: 23/03/2026 - n. T151923 - Richiedente: BTTRHL99D49L781U
Totale schede: 1 - Formato di acquisizione: A4(210x297) - Formato stampa richiesto: A4(210x297)